

# DRAUSSEN ZUHAUSE

## Wohnmobil und Camping



Stellplätze | Pitches | Staanplaatsen





## VULKANREGION VOGELSBERG

Lava spuckt der Vulkan Vogelsberg schon lange nicht mehr, aber beeindruckende Landschaftsbilder aus kantigem Basalt und weichen Bergwogen hat er hervor-gebracht. In sattes Grün eingebettete historische Fachwerkkorte, sagenumwobene Geschichten sowie regionale Genüsse bieten in der wald- und wasserreichen Gegend im Herzen Hessens abwechslungsreiche Erlebnisse mit Raum zur Erholung.

## ANKOMMEN | ARRIVE | AANKOMMEN

**Im Vogelsberg ist der auf der Überholspur, der einen Gang runter schaltet.** Fernab vielbefahrener Autobahnen, nur 60 km nördlich von Frankfurt/Main, befindet sich ein kleines, feines Wander- und Radleruniversum inmitten des größten Vulkangebietes Europas. Der Vogelsberg ist Nationaler Geopark und der Naturpark Vulkanregion Vogelsberg einer der ältesten Naturparke Deutschlands. Nachhaltigkeit und das Schützen der Natur sind hier kein neuer Trend sondern traditionell tiefe Überzeugung. So hat sich viel Gutes bewahrt.

Diese Wertschätzung findet sich auch bei den Gastronomen der Aktionsgemeinschaft „Der Vulkan kocht!®“ wieder, die getreu dem Motto „Vogelsberg – köstlich regional“ bei traditionellen und neu interpretierten Gerichten viel Wert auf kurze Wege, natürliche Zutaten und einen wertschätzenden Umgang mit Natur und Mensch legen. Besonderheiten sind regionale Spezialitäten wie das „Beutelches“, ein herzhafter Kloß im Leinenbeutel gegart, oder der „Salzekuchen“, wenn man so will, die Vogelsberger Variante der Pizza mit Sauerbrotteig und einem deftigen Belag aus Kartoffeln. Mehr zu Vogelsberger Genüssen und den saisonalen Veranstaltungswochen im Frühling und Herbst: [www.der-vulkan-kocht.de](http://www.der-vulkan-kocht.de)



WILLKOMMEN  
WELCOME  
WELKOM



## VULKANREGION VOGELSBERG

### FREIHEIT FÜR MICH

**Aufstellen und erholen.** Wohnmobil, Caravan oder Zelt machen Entspannung ab dem ersten Moment in der Natur ganz leicht möglich. Zwischendurch laden die verwinkelten Gassen der Fachwerkstädtchen in der Region zu einem Stadtbummel ein. Informationen zu Ausflügen, Wanderungen, Radtouren und mehr: [www.vogelsberg-touristik.de](http://www.vogelsberg-touristik.de)

### FREEDOM FOR ME

**Set up and unwind.** Motorhomes, caravans or tents make it easy to relax from the first moment in nature. In between, the winding streets of the half-timbered towns in the region invite you to take a stroll through town. Tips for excursions, walks, cycling tours and more: [www.vogelsberg-touristik.de](http://www.vogelsberg-touristik.de)

### MIJN EIGEN VRIJHEID

**Opstellen en relaxen.** Campers, caravans of tenten maken het gemakkelijk om te ontspannen vanaf het eerste moment in de natuur. Daartussen nodigen de kronkelende straatjes van de vakwerkstadjes in de regio uit tot een wandeling door de stad. Tips voor uitstapjes, wandelingen, fietstours en meer: [www.vogelsberg-touristik.de](http://www.vogelsberg-touristik.de)

#### Vulkanregion Vogelsberg Tourismus GmbH

Am Vulkaneum 1, 63679 Schotten  
Tel. +49 (0) 6044 96693-0  
info@vogelsberg-touristik.de  
[www.vogelsberg-touristik.de](http://www.vogelsberg-touristik.de)

#### PROSPEKTE & KARTEN

Auf Premiumwegen über den Vulkan wandern, Genussradeln auf ehemaligen Bahntrassen, charmante Altstädte mit Fachwerkflair erkunden – Qualitätszeit in der Vulkanregion Vogelsberg genießen.

## IMPRESSUM | IMPRINT | AFDruk

**Herausgeber:** Vulkanregion Vogelsberg  
Tourismus GmbH  
**Gestaltung:** Zündstoff – Designbüro,  
Regina Sternstein, Wartenberg  
**Kartographie:** Heinz Muggenthaler, Regen  
**Übersetzung:** Lanzillotta Translations GmbH  
**Druck:** Mergard GmbH & Co. KG,  
gedruckt auf FSC®-zertifiziertem  
Papier mit EU Ecolabel.



**Fotos:**  
Christina Marx, Uta Gleiser Photography, Hessen Agentur  
– Roman Knie, Hessischer Heilbäderverband – Heiko  
Rhode, Thomas Gärtner, Dieter Graulich, Alex Hebner,  
Matthias Kipper, die Kommunen und andere. Bei Unklar-  
heiten fragen Sie den Herausgeber.

**Ausgabe:** Januar 2024. Alle Angaben ohne Gewähr!



**Inhalt | Content | Inhoud:**

07 Legende | Legend | Legenda

08	Alsfeld						
09	Freiensteinau   Nieder-Moos						
10	Gedern Campingpark						
11	Gedern Reisemobilhafen						
12	Gemünden (Felda)   Ehringshausen						
13	Gemünden (Felda)   Nieder-Gemünden						
14	Grebeshain   Ilbeshausen-Hochwaldh.						
15	Grünberg WohnmobilPark						
16	Grünberg Wohnmobilstellplatz						
17	Grünberg Campingplatz						
18	Herbstein						
19	Homburg (Ohm)						
20	Hungen   Inheiden						
21	Laubach						
22	Lauterbach am Freizeitzentrum						
23	Lauterbach auf der Bleiche						
24	Lich						
25	Lich   Muschenheim						
26	Mücke   Groß-Eichen						
27	Schlitze Wohnmobilstellplatz						
28	Schlitze Campingplatz						
29	Schotten Nidda-Stausee						
30	Schwalmtal   Stordorf						
31	Ulrichstein						

32-33 Übersichtstabelle | Overview table | Samenvattingstabel

34-35 Übersichtskarte | Overview map | Plattegrond

**Stellplätze | Pitches | Staanplaatsen:**

**Wohnmobil** | Motorhomes | Campers

**Wohnwagen** | Caravan | Caravan

**Zelt** | Tent | Tent

**Tipp | Tip | Tip:**

**Stadt**  
Close to a city  
In de buurt van een stad

**Naturnah**  
Close to nature  
In de buurt van de natuur

**Familienfreundlich**  
Family-friendly  
Gezinsvriendelijk

**Eine Übersichtskarte mit den Punkten**

**1 - 24** finden Sie auf der letzten Seite.

An overview map with the points

**1 - 24** can be found on the last page.

Een kaart met de punten

**1 - 24** is te vinden op de laatste pagina.

**Frischwasserversorgung**  
Supply of fresh water  
Leidingwateraansluiting



**Brauchwasserentsorgung**  
Waste water disposal  
Afvalwaterverwijdering



**Entsorgung Chemietoilette**  
Sanitary waste disposal  
Mogelijkheid om het mobile toilet te reinigen



**Stromanschluss**  
Electrical power supply  
Stroom



**Reisemobile über 8 m möglich**  
Access for motorhomes over 8 metres  
Campers van meer dan 8 meter mogelijk



**Hunde erlaubt**  
Dogs allowed  
Honden toegestaan



**Gaststätte (Entfernung)**  
Restaurant (distance)  
Restaurant (afstand)



**Einkaufsmöglichkeit (Entfernung)**  
Shopping amenities (distance)  
Mogelijkheid om te winkelen (afstand)



**ÖPNV (Entfernung)**  
Public transport (distance)  
Openbaar vervoer (afstand)



**Kinderspielplatz (Entfernung)**  
Playground (distance)  
Speelplaats (afstand)



**WC (Entfernung, Gebühr)**  
Public toilet (distance, costs)  
Openbare toiletten (afstand, kosten)



**Dusche (Entfernung, Gebühr)**  
Public showers (distance, costs)  
Openbare douches (afstand, kosten)



# ALSFELD



1

## Grün im Fachwerkidyll

Hier steht man in ruhiger Lage im Grünen zwischen Schwalm und Erlenstadion und doch nahe an der historischen Altstadt. Alle Sehenswürdigkeiten lassen sich fußläufig erreichen. In den kleinen Gassen rings um das spätgotische Rathaus finden sich Lokale und kleine Fachgeschäfte. Eine Sanitär-Station gibt es vor Ort und duschen kann man im Erlebnisbad mit Sauna. Parkbäume bieten Schatten an heißen Sommertagen.

### Tourist Center Alsfeld

Rittergasse 3  
36304 Alsfeld  
Tel. +49 (0) 6631 182-165  
tca@stadt.alsfeld.de  
[www.alsfeld.de](http://www.alsfeld.de)



### Lage: Fulder Tor

Leicht zu erreichen von der A 5 aus, Abfahrt Alsfeld/Ost, unweit der hist. Altstadt und des Erlebnisbades „Erlenbad“

### Beschaffenheit:

Untergrund: Eben, Rasengittersteine  
Stellplätze: 45 (Erweiterung in Planung)  
Geöffnet: ganzjährig  
Mittagsruhe: keine

### Gebühren:

Reisemobil: 5,00 €/Nacht  
Strom: 0,50 €/kWh  
Frischwasser: 0,01 €/l  
Entsorgung: Entsorgungsstation am Stellplatz

### Angebot vor Ort:

**Freizeit:** Erlebnisbad mit großzügiger Saunaaanlage, Schwalmradweg, Märchenhaus, historische Fachwerkalstadt, Stadtführungen

**Einkaufen:** Supermärkte und Geschäfte in unmittelbarer Nähe

**Gastronomie:** in der hist. Innenstadt, fußläufig

**Sanitär:** Duschen im Erlenbad (400 m) können kostenfrei mit dem Gutschein am Parkticket genutzt werden, ansonsten Duschen und WC gegen Gebühr.

**Bonus:** Ruhige Lage, Naherholungsgebiet, freies W-LAN



# FREIENSTEINAU | NIEDER-MOOS



2

## Ferien mit Badestrand

Am Nieder-Mooser-See ist für jeden das Passende dabei, egal ob mit Zelt oder Wohnmobil, Surfbrett oder Luftmatratze. Familien mit Kindern können sich am Sandstrand mit DLRG-Station und Spielplatz erfreuen. Wanderbegeisterte erkunden die Mooser-Seen auf dem 13 km langen Rundwanderweg Drei-Seen-Tour. Ein Imbiss und ein Bäcker/Minimarkt (in der Saison) auf dem Campingplatz sowie weitere Restaurants/Cafés im nahen Ort bieten eine Vielfalt an Köstlichkeiten. Gäste erwartet Campingurlaub mit vielen Erlebnissen.

### Camping Heitzenröder GmbH

Am Camping 1  
36399 Freiensteinau / Nieder-Moos  
Tel. +49 (0) 6644 1433  
info@camping-nieder-moos.de  
[www.camp-erlebnis.de](http://www.camp-erlebnis.de)



### Lage: Am Camping 1

Direkt am Nieder-Mooser-See

### Beschaffenheit:

Untergrund: Rasen, geschottert oder gepflastert  
Stellplätze: 120  
Geöffnet: ganzjährig  
Ruhezeiten: 13-15 Uhr u. 22-7:30 Uhr, Abreise bis 12:30 Uhr

### Gebühren:

Reisemobil/Zelt: ab 12,00 €/Nacht  
Personen: Erwachsene 9,00 €/Nacht, Kinder (4-13 J.) 6,00 €/Nacht, Hunde 4,00 €/Nacht  
Strom: 0,60 €/kWh

### Gebühren:

Frischwasser/Entsorgung: inklusive; Entsorgungsstation: kostenpflichtig

### Angebot vor Ort:

**Freizeit:** Surfen, Segeln, Tretbootfahren, Radfahren, Wandern, Angeln

**Einkaufen:** Minimarkt am Platz, Imbiss, Supermarkt, Bäcker, Metzger und andere Geschäfte in der Nähe

**Gastronomie:** Imbiss am Platz, Cafés am Ort

**Sanitär:** Sanitäranlagen inklusive, Behinderten-WC und -Dusche, Duschkabinen 0,50 €

**Bonus:** Freizeitpark Vulkan fußläufig



KONTAKT



3

## Campingpark am Gederner See – Wasserspaß für alle

Der Gederner See inmitten des Naturparks Vulkanregion Vogelsberg gehört zu den beliebtesten Badeseen der Region und lässt sich hervorragend als Ausgangspunkt für Wanderungen und Radtouren nutzen. Der familienfreundliche Campingpark bietet viele Freizeitmöglichkeiten wie Abenteuerspielplatz, Adventuregolf, Beachvolleyball, Trampolin, Tretboote, Stand-Up Paddels oder Angeln. Das Areal bietet großzügige Zeltwiesen und Platz für Wohnmobile und –wagen sowie komfortable Mobilheime und Woodlodges zur Miete.

## Reisemobilhafen am Gederner See

In direkter Nachbarschaft zum Campingpark am Gederner See liegt der Reisemobilhafen mit Blick auf den See. Hier können Sie unabhängig sein und doch Komfort genießen. Jeder Stellplatz hat einen eigenen Stromanschluss, im Zufahrtsbereich finden Sie den Ticketautomaten sowie die Frischwasser- und Entsorgungsstation. Die sanitären Einrichtungen des Campingparks können gegen eine Gebühr mitbenutzt werden.

4

KONTAKT

### Campingpark Am Gederner See

Am Gederner See 19  
63688 Gedern  
Tel. +49 (0) 6045 952643  
info@campingpark-gedern.de  
[www.campingpark-gedern.de](http://www.campingpark-gedern.de)



### Campingpark Am Gederner See

Am Gederner See 19  
63688 Gedern  
Tel. +49 (0) 6045 952643  
info@campingpark-gedern.de  
[www.campingpark-gedern.de](http://www.campingpark-gedern.de)



KONTAKT

#### Lage: Am Gederner See 19

Direkt am Gederner See, inmitten der Vulkanregion Vogelsberg. Bäume und Hecken bieten Schatten und Privatsphäre.

#### Beschaffenheit:

Untergrund: Wiesen und Schotterrasen  
Stellplätze: 150  
Geöffnet: ganzjährig  
Mittagsruhe: 13-15 Uhr

#### Gebühren:

Wohnwagen, Wohnmobil, Zelt: 12,00 €/Nacht  
Personen: Erwachsene 7,50 €/Nacht, Kinder (6-16J.) 5,00 €/Nacht, Hunde 5,50 €/Nacht, jeweils +1,50 € Übernachtungssteuer

#### Gebühren:

Strom: 4,50 €/Nacht  
Frischwasser/Entsorgung: inklusive

#### Angebot vor Ort:

Freizeit: Tretboote, Adventuregolf, Trampolin, Beachvolleyball, Aqua-Park, Tischtennis, Angelmöglichkeit, Stand-Up Paddels, Wandern, Radfahren

**Einkaufen:** Kiosk am Campingplatz, weitere am Ort (1,2 km)

**Gastronomie:** Restaurant-Café-Bar „Seeblick“ am Platz

**Sanitär:** inklusive

**Bonus:** Kleinzeltplatz für Wanderradler; Mobilheime und Woodlodges zur Miete

#### Lage: Am Gederner See 19

Am Gederner See, vor dem Campingpark

#### Beschaffenheit:

Untergrund: Schotterrasen  
Stellplätze: 13  
Geöffnet: ganzjährig  
Mittagsruhe: keine

#### Gebühren:

Reisemobil: 13,00 €/Tagesticket  
Strom: 0,50 €/kWh  
Frischwasser: 1,00 €/100 l  
Entsorgung: vorhanden

#### Angebot vor Ort:

Freizeit: Tretboote, Adventuregolf, Trampolin, Beachvolleyball, Aqua-Park, Tischtennis, Angelmöglichkeit, Stand-Up Paddels, Wandern, Radfahren

**Einkaufen:** Kiosk am Campingplatz, weitere am Ort (1,5 km)

**Gastronomie:** Restaurant-Café-Bar „Seeblick“ am Campingplatz

**Sanitär:** 3,00 €/Tag und Person am Campingplatz





5

## Mit Wasserrauschen im Ohr

Ein ruhiger und dennoch zentral gelegener Ort zum Entspannen und Übernachten wird gesucht? Hier könnte der Wohnmobilstellplatz passend sein, idyllisch am Bachlauf der Felda gelegen und unmittelbar in der Nähe des mit dem Deutschen Wandersiegel ausgezeichneten Premiumwanderweges Heinzemanntour. Der Panoramarundweg im Ortsteil Hainbach ist ebenfalls lohnenswert. Für eine Einkehrmöglichkeit kann die Gaststätte Holzwurm im benachbarten Ort Nieder-Gemünden besucht werden.

## Mit Blick aufs Feld

Ein ruhiger Platz zum Schlafen für eine Nacht – ohne großen Schnickschnack. Der Blick geht weit aufs Feld. Im Umkreis von 10 Autominuten gibt es einige Wander- und Radwege. So führt im Ortsteil Ehringshausen der Premiumwanderweg „HeinzemannTour“ u.a. zu einem der größten Naturschutzgebiete Hessens. Der Panoramarundweg in Hainbach lädt ein zu verweilen und die Natur zu genießen. Nach einem erfolgreichen Wandertag bietet die urige Gaststätte Holzwurm die Möglichkeit, den Tag bei gutem Essen ausklingen zu lassen.

6

KONTAKT

### Gemeinde Gemünden (Felda)

Rathausgasse 6  
35329 Gemünden (Felda)  
Tel. +49 (0) 6634 9606-0  
info@gemuenden-felda.de  
[www.gemuenden-felda.de](http://www.gemuenden-felda.de)



### Lage: Hauptstraße 85

Nahе der A5, Abfahrt Homberg (Ohm);  
Parkplatz am DGH Ehringshausen

### Beschaffenheit:

Untergrund: eben, gepflastert  
Stellplätze: 2; gute Wendemöglichkeit  
auch für größere Fahrzeuge  
Geöffnet: ganzjährig, außer bei  
Veranstaltungen  
Mittagsruhe: keine

### Gebühren:

Reisemobil: kostenfrei  
Strom: nicht vorhanden  
Frischwasser: nicht vorhanden  
Entsorgung: nicht vorhanden

### Angebot vor Ort:

**Freizeit:** 15 m zum Eingangsportal der  
„Heinzemanntour“ und Kinderspielplatz.  
Die Strecken sind beschildert und digital  
über Komoot einsehbar.

**Einkaufen:** im Ortsteil Nieder-Gemünden  
vorhanden (6 km)

**Gastronomie:** Nur 5 km entfernt finden  
Sie eine urige Gastwirtschaft für den  
kleinen und großen Hunger.

**Sanitär:** nicht vorhanden

KONTAKT

### Gemeinde Gemünden (Felda)

Rathausgasse 6  
35329 Gemünden (Felda)  
Tel. +49 (0) 6634 9606-0  
info@gemuenden-felda.de  
[www.gemuenden-felda.de](http://www.gemuenden-felda.de)



### Lage: Feldastraße 58

Nahе der A5, Abfahrt Homberg (Ohm);  
Parkplatz an der Mehrzweckhalle zwischen  
Burg-Gemünden und Nieder-Gemünden

### Beschaffenheit:

Untergrund: eben, gepflastert  
Stellplätze: 5  
Geöffnet: ganzjährig, außer bei  
Veranstaltungen  
Mittagsruhe: keine

### Gebühren:

Reisemobil: kostenfrei  
Strom: nicht vorhanden  
Frischwasser: nicht vorhanden  
Entsorgung: nicht vorhanden

### Angebot vor Ort:

**Freizeit:** Innerhalb weniger Fahrminuten,  
finden Sie viele Wander- und Radwege.  
Die Strecken sind beschildert und digital  
über Komoot einsehbar.

**Einkaufen:** im Ort vorhanden (100 m  
Fußweg)

**Gastronomie:** Nach nur 15 Minuten Fuß-  
weg finden Sie eine urige Gastwirtschaft  
für den kleinen und großen Hunger.

**Sanitär:** nicht vorhanden





7

**Landidylle in Ilbeshausen-Hochwaldhausen**

Ob mit Blick über sanfte Blumenwiesen oder im Schatten einer uralten Eiche – auf dem weitläufigen, geschotterten Stellplatz findet jeder seinen persönlichen Lieblingsplatz. In unmittelbarer Nähe finden sich Rad- und Wanderwege, ein Freibad und auch Gaststätten. Der Luftkurort Ilbeshausen-Hochwaldhausen liegt am Rande des Oberwaldes. Durch den Ort führen der Vulkanradweg, die Bonifatius-Route und der 115 km lange Vulkanring Vogelsberg.

**WohnmobilPark Grünberg**

Ein idyllischer Wohnmobilstellplatz mit Flair befindet sich im Luftkurort Grünberg, unmittelbar neben dem städtischen Freibad. Von hier aus können das malerische Brunnental, die Fachwerkstadt Grünberg und zahlreiche Rad- und Wanderwege erkundet werden. Die aktuelle Belegung des Stellplatzes kann auf der Homepage eingesehen werden. Jeder ist hier herzlich willkommen!

8

KONTAKT

**Verkehrsamt Grebenhain**

Info-Haus Ilbeshausen-Hochwaldhausen  
Hindenburgstraße 81, 36355 Grebenhain  
Tel. +49 (0) 6643-8117  
info@gemeinde-grebenhain.de  
infohaus@gemeinde-grebenhain.de  
[www.gemeinde-grebenhain.de](http://www.gemeinde-grebenhain.de)

**Lage: Hindenburgstraße 81**

Parkplatz am Kurpark beim Info-Haus  
Ilbeshausen-Hochwaldhausen

**Beschaffenheit:**

Untergrund: eben geschottert  
Stellplätze: 10  
Geöffnet: ganzjährig  
Mittagsruhe: keine; Anmeldung täglich  
14-16 Uhr, siehe Aushang

**Gebühren:**

Reisemobil: 6,00 €/Nacht,  
zzgl. 1,50 € Kurtaxe  
Strom: inklusive,  
Schlüssel am Info-Haus  
Frischwasser/Entsorgung: inklusive

**Angebot vor Ort:**

**Freizeit:** Wanderwege, Geopfad, beheiztes Freibad, Minigolf, Kneippbecken, VulkanExpress-Radbus (Mai-Oktober), Streichelzoo, Spielplatz

**Einkaufen:** Supermarkt in Grebenhain (4 km)

**Gastronomie:** Gaststätten am Ort fußläufig

**Sanitär:** Öffentliches WC im Info Haus; Duschen im Freibad (saisonal, geg. Gebühr)

**WohnmobilPark Grünberg**

Jakobsweg 7  
35305 Grünberg  
info@wohnmobilpark-gruenberg.de  
[www.wohnmobilpark-gruenberg.de](http://www.wohnmobilpark-gruenberg.de)

**Lage: Jakobsweg 7**

Am städtischen Freibad gelegen.

**Beschaffenheit:**

Untergrund: Rasenschotter  
Stellplätze: 51  
Geöffnet: ganzjährig  
Mittagsruhe: keine

**Gebühren:**

Reisemobil: 16,00 €/Nacht  
Strom: 0,80 €/kWh  
Frischwasser: 1,00 €/100 l  
Entsorgung: kostenfrei

**Angebot vor Ort:**

**Freizeit:** Freibad, Radwege, Wanderwege, sehenswerte Altstadt von Grünberg, Naherholungsgebiet Brunnental mit Wasserspielplatz (1 km)

**Einkaufen:** Supermärkte und Geschäfte in der Altstadt Grünbergs

**Gastronomie:** in der Altstadt Grünbergs

**Sanitär:** 1 Unisex-Dusche (1,00 €/3 min.), Toiletten kostenfrei

**Bonus:** Brötchenservice über Kassenautomat, kostenfreies W-LAN

KONTAKT





9

## Fachwerkperle und Luftkurort

Grünberg, das sind 800 Jahre Fachwerkgeschichte, die sich wie in einem Bilderbuch betrachten lassen. Neben der Gallushalle steht man hier am Rande der Altstadt und ist in 10 Minuten zu Fuß dort. Vom Marktplatz mit seinen schönen Häuserfassaden aus lassen sich die Gassen bis hin zum Museum im Spital erkunden. Das Naherholungsgebiet „Brunnental“ liegt direkt unterhalb der Altstadt und lädt zum Spazieren ein.



### Stadtverwaltung Grünberg

Rabegasse 1  
35305 Grünberg  
Tel. +49 (0) 6401 804-114  
tourismus@gruenberg.de  
www.gruenberg.de  
www.westlicher-vogelsberg.de

### Lage: Gerichtsstraße

direkt an der Gallushalle, schneller Zugang zur Altstadt

### Beschaffenheit:

Untergrund: geschotterter, separater Parkplatz  
Stellplätze: 8  
Geöffnet: ganzjährig  
Mittagsruhe: keine

### Gebühren:

Reisemobil: kostenfrei  
Strom: 0,50 €/kWh  
Entsorgung: kostenfrei  
Frischwasser: 1,00 € / 70 l (Station neben der Feuerwache in der Gerichtsstraße)

### Angebot vor Ort:

**Freizeit:** Museum im Spital Grünberg, Freibad, Wanderwege, Radrouten, Stadtrallye, Stadtführungen, Holzkugelbahn, Naherholungsgebiet Brunnental

**Einkaufen:** mehrere Supermärkte und Einzelhandelsgeschäfte im Ort, Brötchen und Backwaren in 200 m (tägl.)

**Gastronomie:** Gaststätten fußläufig

**Sanitär:** nicht vorhanden



10

## Camping im Grünen

Direkt neben dem Freibad Grünbergs gelegen, bietet sich der Campingplatz „Spitzer Stein“ für Familien an. Er liegt außerhalb der Stadt zwischen Waldrand und Wiesen und ist für Zelte und Wohnwagen ausgelegt. Von hier aus kann man in Nordic-Walking-Runden oder Wanderungen starten. Idealer Ausgangsort für weitere Ausflüge in die Vulkanregion Vogelsberg.



### Campingplatz Rezeption

Tel. +49 (0) 6401 6553  
**Stadtverwaltung Grünberg**  
Rabegasse 1, 35305 Grünberg  
Tel. +49 (0) 6401 804-117  
s.moebus@gruenberg.de  
www.gruenberg.de

### Lage: Alsfelder Straße

neben dem Freibad am Waldrand

### Beschaffenheit:

Untergrund: Schotter und Rasen  
Stellplätze: 70  
Geöffnet: 1. März – 31. Oktober  
Mittagsruhe: 13-15 Uhr

### Gebühren:

Reisemobil: 6,00 €/Nacht inkl. Auto  
Zelt: 6,00 €/Nacht inkl. Auto  
Personen: Erwachsene 6,00 €/Nacht, Kinder (bis 16 Jahre) 5, €/Nacht  
jeweils Ermäßigung für ADAC/CCI Mitglieder  
Strom: 1,00 €/kWh, Anschlussgebühr 5,00 €

### Gebühren:

Frischwasser: inklusive  
Entsorgung Müll: 3,00€/Tag, 15,00€/Woche  
Waschmaschine: Münzen 5,00€

### Angebot vor Ort:

**Freizeit:** Freibad, Wanderwege, Radrouten, Bouleplatz, Tischtennis, Nordic-Walking, Spielplatz

**Einkaufen:** Kiosk im Freibad, Supermärkte und Einzelhandelsgeschäfte in der Stadt

**Gastronomie:** in der Stadt

**Sanitär:** Sanitäre Anlagen mit Warmduschen





11

## Entspannen am Thermalbad


Zwischen dem Kurpark und der VulkanTherme liegt dieser Stellplatz direkt am Rande des Heilbads Herbststein mit einem Blick ins Grüne. Von hier aus bieten sich zahlreiche Wanderwege und der Vulkanradweg an. Das 32,6 Grad warme Heilwasser der Therme und die VulkanSauna sind Orte, um sich und dem Körper Gutes zu tun. Im VulkanBistro und auf der Kurparkterrasse gibt es warme Speisen, Snacks, Eis, Kaffee und Kuchen. Der Park selbst bietet einen Bewegungsparcours sowie Minigolf-, PitPat- und DiscGolf-Anlagen.

### Magistrat der Stadt Herbststein

Marktplatz 7, 36358 Herbststein  
Tel. +49 (0) 6643 9600-19  
kurverwaltung@herbstein.de  
[www.herbstein.de](http://www.herbstein.de)

### Badekasse VulkanTherme

Tel. +49 (0) 6643 1666



**Lage: Zum Thermalbad 1**  
direkt an der VulkanTherme

### Beschaffenheit:

Untergrund: gepflasterter Platz  
Stellplätze: 11  
Geöffnet: ganzjährig  
Anmeldung: Badekasse VulkanTherme  
(Mo 9.30-20 Uhr, Di/Do 9-20 Uhr, Mi/Fr 9-22 Uhr, Sa/So/Feiertage 9-18 Uhr; an Feiertagen/Rosenmontag Abweichungen möglich)

### Gebühren:

Reisemobil: 6,00 €/Nacht zzgl. Kurtaxe; Erw. 1,50 €/Nacht, Jugendl. ab 16 J. 1,00 €/Nacht  
Strom: 0,50 €/kWh; Frischwasser: 1,00 €/80 l  
Entsorgung: kostenfrei

### Angebot vor Ort:

**Freizeit:** VulkanTherme, Minigolf-, PitPat- und DiscGolf-Anlagen sowie Bewegungsparcours im Kurpark, Einstieg in Wanderwege, Vulkanradweg in 1 km, Fastnachts- und STAT-Museum. Mai bis Oktober: VulkanExpress-Radbus

**Einkaufen:** Einen Supermarkt finden Sie in ca. 300 m Entfernung. Ein weiterer Supermarkt ist 2 km entfernt. Dazwischen befindet sich eine Bäckerei.

**Gastronomie:** Café-Bistro in der VulkanTherme, weitere Gaststätten im Ort

**Sanitär:** WC kostenfrei im Bistro der VulkanTherme, Duschen 2,00 €



12

## Platz mit Fernblick

Hoch über dem Ohmtal steht man hier am Rande der Altstadt bei der Stadthalle. Von hier und vom Schloss aus, noch ein paar Meter weiter oben gelegen, hat man einen herrlichen Blick. Enge Gässchen mit hübschen Fachwerkbauten führen durch die Altstadt mit den kleinen Geschäften. Beliebt sind die Themen-Rundwanderwege ab Ort: die neun Kilometer lange SchächerbachTour und die knapp sieben Kilometer lange Geotour Felsenmeer.

### Stadtverwaltung Homberg

Marktstraße 26  
35315 Homberg (Ohm)  
Tel. +49 (0) 6633 184-0  
tourist-info@homberg.de  
[www.homberg.de](http://www.homberg.de)



**Lage: Stadthallenweg 12**  
an der Stadthalle, am Einstieg zur SchächerbachTour

### Beschaffenheit:

Untergrund: asphaltiert  
Stellplätze: 5  
Geöffnet: ganzjährig, 2. Oktoberhälfte für 1 Woche gesperrt  
Mittagsruhe: keine

### Gebühren:

Reisemobil: kostenfrei  
Strom: 0,50 €/kWh  
Frischwasser: 1,00 €/80 l  
Entsorgung: kostenfrei

### Angebot vor Ort:

**Freizeit:** Premiumwanderweg SchächerbachTour, Altstadt, Schloss, historische Mühlen

**Einkaufen:** Bäcker, Apotheke und Geschäfte am Ort

**Gastronomie:** Imbiss und Restaurants am Ort

**Sanitär:** öffentliche Toilette in der Stadthalle





13

**Rasten am See**

Die sechs Stellplätze mit Rasengittersteinen in unmittelbarer Nähe des Badesees Inheiden/Trais-Horloff laden zum Sommerurlaub ein. Bäume bieten natürlichen Schatten. Neben dem Badespaß lassen sich in den umliegenden Naturschutzgebieten und am Oberen und der Unteren Knappensee Auenlandschaften genießen und die vielfältige Vogelwelt ungestört betrachten.

**Aktiv entspannen und sorglos genießen**

Ein Ort, an dem alle willkommen sind, mitten in der Natur. Reisemobilisten finden hier großzügig angelegte, befestigte Parzellen. Wohnwagen können wahlweise auf Rasen oder befestigtem Untergrund stehen. Mit dem Zelt findet auf der großen Fläche jeder sein Lieblingseck. Küchen und Wäscheräume bieten auch beim Camping Luxus. Ein großer Kinderspielplatz liegt separat und bietet auch den Kleinsten Beschäftigung.

14

**Stadt Hungen**

Kaiserstraße 7  
35410 Hungen  
Tel. +49 (0) 6402 85-0  
info@hungen.de  
[www.hungen.de](http://www.hungen.de)



**Lage:** Am Köstgraben, Parkplatz unweit des Sees

**Beschaffenheit:**

Untergrund: eben und mit Rasengittersteinen befestigt

Stellplätze: 6  
Geöffnet: ganzjährig  
Mittagsruhe: keine

**Gebühren:**

Reisemobil: kostenfrei  
Strom: 2,00 €/6 h  
Frischwasser: Frischwasser mind. 2,00 € (Entnahme nach Zeitrelais)  
Entsorgung: kostenfrei

**Angebot vor Ort:**

**Freizeit:** Badesee, Erlebnisraum „Schaf & Natur“ sowie Freibad in Hungen, Limesinfozentrum (3 km), Rundwanderweg, Limesradweg

**Einkaufen:** Supermärkte in Trais-Horloff (1,5 km) und Hungen (2 km)

**Gastronomie:** Kiosk am See, Gaststätten in Hungen (2 km)

**Sanitär:** Öffentliche Toilettenanlage am Festplatz (im Winter geschlossen)

**Caravanpark Laubach**

Dirk Feucht  
Am Froschloch 1 | Kurze Hohl  
35321 Laubach  
Tel. +49 (0) 6405 1460  
info@caravanpark-laubach.de  
[www.caravanpark-laubach.de](http://www.caravanpark-laubach.de)

**Lage: Am Froschloch 1**

Caravanpark außerhalb von Laubach, am Waldrand; Anfahrt über Straße Kurze Hohl

**Beschaffenheit:**

Untergrund: Wiese, geschottert, asphaltiert  
Stellplätze: 50  
Geöffnet: ganzjährig  
Mittagsruhe: 13.00-14.30 Uhr

**Gebühren/Nacht:**

Reisemobil: 11,50 €  
Wohnwagen: 9,50 €  
Person: Erwachsene 7,00 €,  
Kinder (4-17 Jahre) 4,50 €  
Hunde: 2,50 €

**Angebot vor Ort:**

**Freizeit:** Wanderwege, Radwege

**Einkaufen:** Supermärkte im Ort

**Gastronomie:** Eine Gaststätte mit gut bürgerlicher Küche mit schwäbischem Touch ist im Caravanpark vorhanden.

**Bonus:** behindertengerechte Dusche / Toilette, Brötchenservice während der Saison

**Gebühren:**

3 beheizte Sanitärgebäude (Dusche inkl.)  
Frischwasser: inkl.  
Entsorgung: inkl.  
Strom: 3,50 €/24 h



15

## Der Stellplatz am Freizeitzentrum

Direkt am Freizeitzentrum stehen acht Stellplätze zur Verfügung. Dieser Ort bietet eine Fülle an Freizeitattraktionen wie Hallenbad, Sauna, Freibad, Minigolf, Tennis und eine Eissport-Arena. Sowohl der Vulkanradweg als auch der Premiumwanderweg „BachTour“ verlaufen in der Nähe. Die sanitären Einrichtungen im Freizeitzentrum können während der Öffnungszeiten genutzt werden. Die historische Altstadt von Lauterbach ist in einem 15-minütigen Spaziergang zu erreichen. Die maximale Aufenthaltsdauer beträgt drei Nächte.

### Tourist Center Stadtmühle

Marktplatz 1  
36341 Lauterbach  
Tel. +49 (0) 6641 184-112  
info@lauterbach-hessen.de  
[www.lauterbach-hessen.de](http://www.lauterbach-hessen.de)



**Lage:** Am Sportfeld 9  
direkt am Freizeitzentrum

#### Beschaffenheit:

Untergrund: eben, gepflastert  
Stellplätze: 8  
Geöffnet: ganzjährig  
Mittagsruhe: keine

#### Gebühren:

Reisemobil: 5,00 €/Nacht  
(am Automaten im Freizeitzentrum)  
Strom: 1,00 €/kWh  
Frischwasser: 1,00 €  
Entsorgung: 1,00 €

#### Angebot vor Ort:

**Freizeit:** Wellenbad mit großzügiger  
Sauna-Welt, Freibad, Eissport-Arena, Kino,  
Vulkanradweg, BachTour

**Einkaufen:** Supermarkt und Bäckerei/Café  
(100m), Geschäfte in der Altstadt (1 km)

**Gastronomie:** vielfältig und in unmittel-  
barer Nähe

**Sanitär:** WC und Duschen im Freizeitzent-  
rum gegen Gebühr

**Bonus:** Öffentliches W-LAN kostenfrei



16

## Fachwerkperle an der Lauter

Am Ufer der Lauter sind fünf geschotterte Stellplätze auf dem Festplatz „Auf der Bleiche“ ausgewiesen. Von hier aus sind es nur wenige Gehminuten in die Stadt. Der beleuchtete Platz eignet sich gut für eine Zwischenstation, um die historische Fachwerkaltstadt Lauterbachs zu erkunden. Kleine Gässchen und Cafés laden zum Verweilen und Entdecken ein.

### Tourist Center Stadtmühle

Marktplatz 1  
36341 Lauterbach  
Tel. +49 (0) 6641 184-112  
info@lauterbach-hessen.de  
[www.lauterbach-hessen.de](http://www.lauterbach-hessen.de)



**Lage:** Bleichstraße, Teil des Festplatzes

#### Beschaffenheit:

Untergrund: geschottert, beleuchtet  
Stellplätze: 5  
Geöffnet: ganzjährig  
Mittagsruhe: keine

#### Gebühren:

Reisemobil: kostenfrei  
Strom: nicht vorhanden  
Ver- und Entsorgungsstationen:  
Freizeitzentrum, Am Sportfeld 9;  
David-Eifert-Straße (1,00 €)



KONTAKT



17

## Altstadtfair genießen

Direkt am Flüsschen Wetter steht man hier auf einem asphaltierten Parkplatz mit vielen Bäumen. Nebenan bietet der Mehrgenerationen-Bürgerpark Groß und Klein die Möglichkeit sich zu bewegen, in der Natur auszuruhen und dem Treiben zuzuschauen. In nur 5 min. Gehzeit ist man im historischen Kern der ehemaligen Residenzstadt Lich mit ihren malerischen Fachwerkhäusern und idyllischen Gässchen. Der Platz ist für sechs Wohnmobile ausgelegt und ist etwas für einen Zwischenstopp mit Kulturbesuch.

## Am Kulturhistorischen Wanderweg

Seit Jahrtausenden wurde die Gegend um Muschenheim besiedelt. Kulturhistorische Zeugnisse aus den unterschiedlichen Perioden sind direkt vom Platz aus zu erwandern über einen Rundweg: vom jungsteinzeitlichen Megalith-Grab, über Reste eines römischen Kastells und eines Limes-Turms bis zur Ruine eines ehemaligen Zisterzienser-Klosters.

18

### Magistrat der Stadt Lich

Rathaus, Unterstadt 1  
35423 Lich  
Tel. +49 (0) 6404 806-245 od. -225  
kultur@lich.de  
[www.lich.de](http://www.lich.de)



**Lage:** Ringstraße, am Bürgerpark

#### Beschaffenheit:

Untergrund: Rasensteine, geschottert  
Stellplätze: 6  
Geöffnet: ganzjährig  
Mittagsruhe: keine

#### Gebühren:

Reisemobil: kostenfrei  
Strom: gegen geringe Gebühr  
Frischwasser: gegen geringe Gebühr  
Entsorgung: kostenfrei

#### Angebot vor Ort:

**Freizeit:** großer Mehrgenerationenpark am Bürgerpark (50 m), Hallen- und Waldschwimmbad, historische Altstadt, geführte Stadttouren, Kino, Tierpark, 18-Loch-Golfplatz

**Einkaufen:** Supermarkt (150 m), Fachgeschäfte (400 m), Apotheke (500 m)

**Gastronomie:** Gaststätten und Restaurants, Imbiss, Cafés, Bistros und Eisdielen in der Innenstadt (500 m)

**Sanitär:** öffentl. Toilette am Bürgerpark

**Bonus:** kulturelles Angebot, großer Kinderspielplatz

### Magistrat der Stadt Lich

Rathaus, Unterstadt 1  
35423 Lich  
Tel. +49 (0) 6404 806-245 od. -225  
kultur@lich.de  
[www.lich.de](http://www.lich.de)



**Lage:** Klosterweg 36, an der Sport- und Kulturhalle

#### Beschaffenheit:

Untergrund: geschottert  
Stellplätze: 6  
Geöffnet: ganzjährig  
Mittagsruhe: keine

#### Gebühren:

Reisemobil: kostenfrei  
Strom: 1,00 €/2kWh  
Frischwasser: 1,00 €/90 l  
Entsorgung: kostenfrei

#### Angebot vor Ort:

**Freizeit:** Klosterruine Arnsburg (900 m), Kulturhistorischer Wanderweg (mit Stationen zum Limes, Megalith-Grab, Hügelgräbern, Kastell Arnsburg-Alteburg), Tierpark Klosterwald (1,6 km)

**Einkaufen:** in Lich (4,8 km)

**Gastronomie:** Restaurant, Fleischerei in Muschenheim (650 m) oder oberhalb des Klosters gelegen Hotel/Restaurant Landhaus Klosterwald

**Bonus:** ruhige Lage am Ortsrand



19

**Campen direkt am Waldrand**

Naturliebhaber sind hier richtig, denn der terrassenförmige Campingplatz unterhalb des Waldrandes ist idealer Ausgangspunkt für Aktivitäten in der Natur. Die Gemeinde Mücke bietet eine große landschaftliche Vielfalt: sanfte grüne Hügel mit weiten Aussichten, dichte Wälder, malerische Fachwerkdörfer und schöne Wanderwege. Auf dem weitläufigen Gelände des Campingplatzes findet jeder ein ruhiges Eckchen. Wer Ruhe und Entspannung unter einem gigantischen Sternenhimmel sucht, wird sich wohlfühlen.

**Camping Groß-Eichen**

Am Rain 15  
35325 Mücke / Groß-Eichen  
Tel. +49 (0) 6400 9583199  
info@camping-gross-eichen.de  
www.camping-gross-eichen.de



**Lage:** Am Rain 15, direkt am Waldrand, außerhalb von Mücke in 35325 Groß-Eichen

**Beschaffenheit:**

Untergrund: Rasen, geschottert  
Stellplätze: 100, Zeltwiese  
Geöffnet: ganzjährig  
Mittagsruhe: keine

**Gebühren/Nacht:**

Wohnwagen, Wohnmobil: 8,00 €  
Zelt: 6,00 €  
Personen: Erwachsene 6,00 €,  
Kinder (6-14 Jahre) 3,00 €  
Hunde: 2,00 €

**Gebühren:**

Strom: 3,50 €/Tag  
Frischwasser: inklusive  
Entsorgung: inklusive; Müll 1,50 €

**Angebot vor Ort:**

**Freizeit:** Wandern, Radfahren, Grillstelle, Yoga auf Anfrage

**Einkaufen:** Supermarkt am Ort (1,2 km)

**Sanitär:** Sanitäranlagen mit Babywickelmöglichkeit




20

**Wohnmobilstellplatz am Freibad**

Die vier Stellplätze sind geschottert und von hohen Bäumen geschützt. Zwischen Sportplatz, Campingplatz und Freibad gelegen, erreicht man die historische Altstadt der Vierburgenstadt Schlitz in 15 Gehminuten. In den Sommermonaten lädt der Biergarten im Schlosspark von Schloss Hallenburg, Sitz der Hessischen Landesmusikakademie, zu einem kühlen Getränk. Das Burgmuseum in der Vorderburg und der befahrbare Hinterturm sind einen Ausflug wert, der BahnRadweg Hessen führt hier entlang.

**Tourist Information im Rathaus**

An der Kirche 4  
36110 Schlitz  
Tel. +49 (0) 6642 970-0  
info@schlitz.de  
www.schlitz.de



**Lage:** Damenweg 5, am Sportplatz

**Beschaffenheit:**

Untergrund: geschottert, eben  
Stellplätze: 4  
Geöffnet: ganzjährig  
Mittagsruhe: keine

**Gebühren:**

Reisemobil: kostenfrei  
Strom: nicht vorhanden  
Frischwasser: Sani-Station, saisonal mögl.  
Entsorgung: Sani-Station, saisonal mögl.



KONTAKT

27



21

## Camping an der Schlitz

Zwischen dem Flüsschen Schlitz und dem beheizten Freibad liegen auf einem ebenen Wiesengelände Stellplätze für Camper mit Wohnwagen oder Zelt. Radfahrer können von hier aus auf den Vulkanradweg oder den FuldaRadweg R1 starten. Kanuten finden Anlegestellen für Touren auf der Fulda in den Ortsteilen Hemmen, Üllershausen, Pfordt, Sandlofs und Rimbach. Die nahegelegene Stadt Fulda lockt für einen Bummel und Museumsbesuch.

### Campingplatz Schlitz

Damenweg 4  
36110 Schlitz  
Tel. +49 (0) 170 2675745  
Sprechzeiten: 8.30-9.30 Uhr, 15.00-19.00 Uhr  
campingplatz@schlitz-hessen.de  
[www.schlitz.de/campingplatz](http://www.schlitz.de/campingplatz)



**Lage:** Damenweg 4, am Freibad

#### Beschaffenheit:

Untergrund: Wiese  
Stellplätze: 32  
Geöffnet: 1. Mai – 15. September  
Mittagsruhe: 13-15 Uhr

#### Gebühren:

Reisemobil/Caravan: 7,00 €/Nacht  
Zelt: ab 3,50 €/Nacht  
Personen: Erwachsene 6,00 €/Nacht,  
Kinder (3-14 J.) 2,50 €/Nacht,  
Jugendl. (14-18 J.) 4,00 €/Nacht  
Strom: 0,70 €/kWh oder  
Pauschale 2,50 €/Tag  
Frishwasser/Entsorgung: inklusive

#### Angebot vor Ort:

**Freizeit:** Freibad, Angeln, Radfahren,  
Kanufahren

**Einkaufen:** Supermärkte im Ort

**Gastronomie:** vielfältig und fußläufig,  
Biergarten 200 m (saisonal)

**Sanitär:** am Platz, behindertengerechtes  
WC/Dusche

**Bonus:** freier Eintritt ins Schwimmbad



22

## Camping am Nidda-Stausee

Gut zu erreichen über die B455, liegt der Campingplatz direkt am Naherholungsgebiet Nidda-Stausee. Der vor allem von Dauercampern bewohnte Platz bietet auf einer Zeltwiese ausreichend Raum für Gruppen. Die Stellplätze für Wohnmobile und Caravans sind terrassiert und von Bäumen umstanden. Von hier aus kann man direkt loswandern und –radeln auf teils zertifizierten Wegen oder eine Runde auf dem Stausee mit dem Tretboot drehen.

### Campingplatz am Nidda-Stausee

Am Campingplatz 1, 63679 Schotten  
Platzwart: Herr Petermann  
Tel. +49 (0) 6044 1418  
Mobil +49 (0) 170 3110451  
campingplatz@schotten.de  
[www.schotten.de](http://www.schotten.de)



**Lage:** Am Campingplatz 1, direkt am  
Nidda-Stausee, neben der B455

#### Beschaffenheit:

Untergrund: Zeltwiese; Stellplätze eben  
mit Rasensteinen  
Stellplätze: 60  
Geöffnet: ganzjährig  
Anreise: 10-12 Uhr, 15-17 Uhr  
Ruhezeit: 13 Uhr-15 Uhr, 22 Uhr-6 Uhr

#### Gebühren:

Reisemobil: 8,00 €/Nacht  
Zelt: ab 6,00 €/Nacht  
Personen: Erwachsene 6,50 €/Nacht  
Jugendliche 5,00 €/Nacht  
Frishwasser/Entsorgung: inklusive

#### Gebühren:

Strom: 0,75 €/kWh oder  
Pauschale 3,50 €/Tag

#### Angebot vor Ort:

**Freizeit:** Segeln, Surfen, Tret- oder Ruder-  
boot fahren, asphaltierter See-Rundweg (5  
km), Rad- und Wanderwege

**Einkaufen:** in Schotten (2,5 km)

**Gastronomie:** Restaurant „Parthenon“  
mit griechischen Spezialitäten und Café  
„Windrose“ vor Ort

**Sanitär:** barrierefrei

**Bonus:** kostenfreies W-LAN und  
Brötchenservice





23

**Stellplatz mit Grillhütte**

Idyllisch am Rande des Ortsteils Storndorf mit Blick in die Natur bietet der Stellplatz Ruhe und Erholung. Der Platz ist eben angelegt, parzelliert und mit einer Versorgungsstation ausgestattet. In unmittelbarer Nähe führen die Hessischen Radfernwege R2 und R4 (Schwalmtalradweg) sowie der Schwalmtalwanderweg vorbei. Am Platz befindet sich eine Grillhütte, die genutzt werden kann.

**Schlafen mit Panoramablick**

Der Stellplatz bei Hessens höchstgelegener Stadt begeistert mit tollem Ausblick und naturnaher Lage direkt am Naturbadebiotop. Vom ebenen, beleuchteten und asphaltierten Platz aus ist es nicht weit zu zertifizierten Rad- und Wanderwegen. Im Winter ist der Einstieg in die Langlauf-Loipe in Stellplatznähe. Ausgewiesene Geotope bieten einen Einblick in die vulkanische Entstehungsgeschichte des Vogelsberges.

24

KONTAKT

**Gemeinde Schwalmtal**

Alsfelder Straße 72  
36318 Schwalmtal  
Tel. +49 (0) 06638 91850  
rathaus@schwalmtal-hessen.de  
[www.schwalmtal-hessen.de](http://www.schwalmtal-hessen.de)



**Lage:** Friedensstraße, beim Tennisplatz Storndorf

**Beschaffenheit:**

Untergrund: geschottert  
Stellplätze: 15  
Geöffnet: ganzjährig  
Mittagsruhe: keine

**Gebühren:**

Reisemobil: 5,00 €/Nacht (Automat)  
Strom: 0,50 €/kWh  
Frischwasser: 1,00 €/50 l  
Entsorgung: inklusive

**Angebot vor Ort:**

**Freizeit:** Radwege, Wanderwege, Grillhütte

**Einkaufen:** Minimarkt und Bäcker im Ort

**Gastronomie:** Gasthaus (350 m)

**Sanitär:** nicht vorhanden

**Tourist Info im Rathaus**

Marktstr. 28-32  
35327 Ulrichstein  
Tel. +49 (0) 6645 9610-0  
info@ulrichstein.de  
[www.ulrichstein.de](http://www.ulrichstein.de)



**Lage:** Erlenweg, am Naturbadebiotop

**Beschaffenheit:**

Untergrund: eben und asphaltiert  
Stellplätze: 12  
Geöffnet: ganzjährig  
Mittagsruhe: keine

**Gebühren:**

Reisemobil: 8,00 €/Nacht  
(zahlbar beim Platzwart, in der Tourist-Info oder im Naturbadebiotop)  
Strom: 0,70 €/kWh  
Frischwasser: 1,00 €/60 l  
Entsorgung: kostenfrei

**Angebot vor Ort:**

**Freizeit:** markierte Mountainbike- und Nordic-Walking-Routen, Loipen, Rundwanderwege, Badebiotop, Museum im Vorwerk, Vogelsberggarten (bot. Schauanlage).  
Mai-Oktober: VulkanExpress-Radbus

**Einkaufen:** Supermarkt, Metzger, Bäcker, Apotheke im Ort (900 m), Tankstelle

**Gastronomie:** Gaststätten, Bistro, Café im Ort

**Sanitär:** 1,50 € (Juni-August im Naturbadebiotop)

KONTAKT

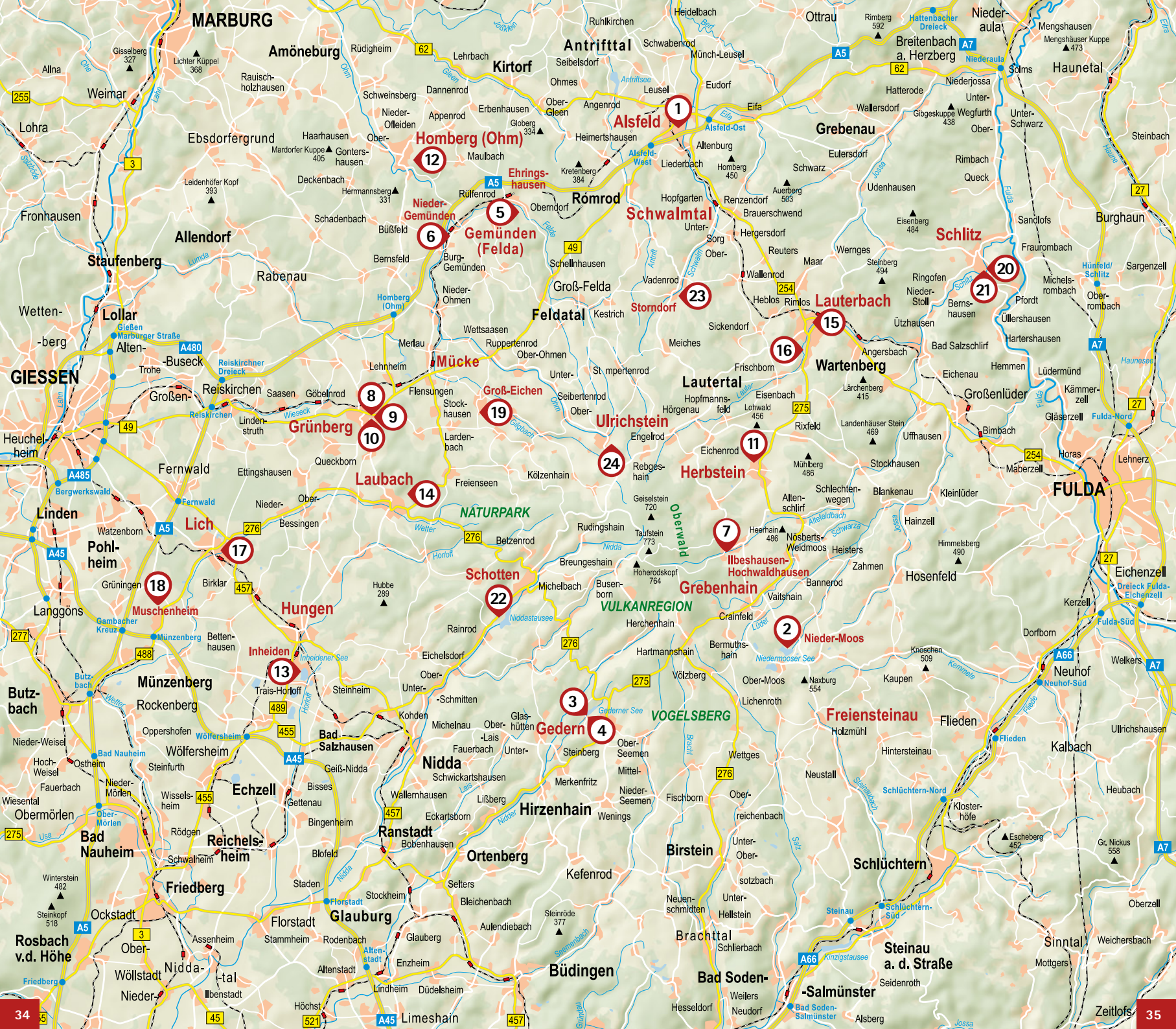


# ÜBERSICHT | OVERVIEW | OVERZICHT

ACHTUNG: Es können vereinzelt Gebühren anfallen oder Zugangsbeschränkungen vorhanden sein.

	1	2	3	4	5	6	7	8	9	10	
	36304 Alsfeld   Fulder Tor 50°44'54" N / 9°16'44" E	36399 Freiensteinau / Nieder-Moos Am Camping 1, 50°27'59" N / 9°22'32" E	63688 Gedern   Campingpark Am Gederner See 19, 50°25'44" N / 9°10'50" E	63688 Gedern   Reisemobilhafen Am Gederner See 9, 50°25'50" N / 9°11'2" E	35329 Gemünden (Felda)   Ehringshausen Hauptstr. 85, 50°42'22,6" N / 9°6'48,27" E	35329 Gemünden (Felda)   Nieder-Gem. Feldastraße 58, 50°41'16" N / 9°2'49" E	35355 Grebenhain Hindenburgstr. 81, 50°31'10" N / 9°19'3" E	35305 Grünberg   WohnmobilPark Jakobsweg 7, 50°35'25,7" N / 8°58'51,1" E	35305 Grünberg   Gerichtsstraße 50°35'43" N / 8°57'17" E	35305 Grünberg   Campingplatz Alsfelder Straße, 50°35'25" N / 8°58'33" E	
<b>Seitenzahl</b> Page number   Pagina nummer	8	9	10	11	12	13	14	15	16	17	
<b>ebene befestigte Stellplätze</b> fixed pitches   verharde staanplaatsen	45	120	150	13	2	5	10	51	8	70	
<b>Reisemobile über 8 Meter möglich</b> Access for motorhomes over 8 metre   Campers van meer dan 8 meter mogelijk	-	•	•	•	•	-	•	•	-	-	
<b>Innenstadtlage</b> City centre location   Ligging binnenstad	•	-	-	-	-	-	•	•	•	-	
<b>Ruhige Lage</b> Quiet location   Rustige ligging	•	•	•	•	•	•	•	•	•	•	
<b>Hunde erlaubt</b> Dogs allowed   Honden toegestaan	•	•	•	•	•	•	•	•	•	-	
<b>Fäkaliensorgung</b> Disposal of faeces   Verwijdering fecale	•	•	•	•	-	-	•	•	•	-	
<b>Brauchwasserentsorgung</b> Waste water disposal   Verwijdering afvalwater	•	•	•	•	-	-	•	•	•	-	
<b>Frishwasserversorgung</b> Supply of fresh water   Wateraanvoer	•	•	•	•	-	-	•	•	•	•	
<b>Stromanschluss</b> Electrical power supply   Stroomaansluiting	•	•	•	•	-	-	•	•	•	•	
<b>Öffentliche Toiletten</b> Public toilet   Openbare toiletten	•	•	•	•	-	-	•	•	-	•	
<b>Öffentliche Dusche</b> Public showers   Openbare douches	•	•	•	•	-	-	-	•	-	•	
<b>Gaststätte/Imbiss</b> Restaurant/Snack Bar   Restaurant/Snackbar	•	•	•	•	-	-	•	•	•	•	
<b>Einkaufsmöglichkeiten</b> Shopping amenities   Winkelmogelijkheden	•	•	•	•	-	-	-	•	•	•	
<b>ÖPNV Anschluss</b> Public transport   Openbaar vervoer	•	-	-	-	•	•	•	•	•	-	
<b>Kinderspielplatz</b> Playground   Speeltuin	•	•	•	•	•	-	•	•	•	•	

	11	12	13	14	15	16	17	18	19	20	21	22	23	24
	36358 Herbstein   Zum Thermalbad 1 50°34'07" N / 9°20'47" E	35315 Homberg (Ohm) Stadthalenweg 12, 50°43'35" N / 8°59'40" E	35410 Hungen / Inheiden Am Köstraben, 50°27'19" N / 8°54'0" E	35321 Laubach   Am Froschloch 1 50°33'03" N / 9°00'32" E	36341 Lauterbach   Am Sportfeld 9 50°37'38" N / 9°23'32" E	36341 Lauterbach   Bleichstraße 50°38'18"N / 9°24'10" E	35423 Lich   Ringstraße 50°31'05" N / 8°49'20" E	35423 Lich-Muschenheim   Klosterweg 36   50°29'23" N / 8°47'47" E	35325 Mücke / Groß-Eichen   Campingplatz Am Rain 15, 50°35'23" N / 9°4'44" E	36110 Schlitz   Damenweg 5 50°40'7" N / 9°34'3" E	36110 Schlitz   Campingplatz Damenweg 4   50°40'9" N / 9°34'5" E	63679 Schotten   Am Campingplatz 1 50°28'58" N / 9°5'46" E	36318 Schwalmatal-Storndorf   Friedensstr. 50°39'21" N / 9°16'9" E	35327 Ulrichstein   Erlenweg 50°34'31" N / 9°12'22" E
	18	19	20	21	22	23	24	25	26	27	28	29	30	31
	11	5	6	50	8	5	6	6	100	4	32	60	15	12
	•	•	•	•	•	•	•	•	•	•	-	•	-	•
	-	•	-	-	-	•	•	-	-	-	-	-	-	-
	•	•	•	•	•	•	•	•	•	•	•	•	•	•
	•	•	•	•	•	•	•	•	•	•	•	•	•	•
	•	•	•	•	•	-	•	-	•	•	•	•	•	•
	•	•	•	•	•	•	•	•	•	•	•	•	•	•
	•	•	•	•	•	•	•	•	•	•	•	•	•	•
	•	•	•	•	•	•	•	•	•	•	•	•	•	•
	•	•	•	•	•	•	•	•	•	•	•	•	•	•
	•	-	•	•	•	•	•	•	•	•	•	•	•	•
	•	•	•	•	•	•	•	•	•	•	•	•	•	•



MARBURG

Antrifttal

Breitenbach a. Herzberg

Homburg (Ohm)

Alsfeld

Grebenau

Allendorf

Gemünden (Felda)

Schwalmtal

Schlitz

GIESSEN

Lollar

Mücke

Feldatal

Lauterbach

FULDA

Linden

Fernwald

Grünberg

Groß-Eichen

Ulrichstein

Herbstein

Großenlüder

Butzbach

Münzenberg

Hungen

Schotten

Grebenhain

Nieder-Moos

Eichenzell

Bad Nauheim

Reichelsheim

Inheiden

Gedern

Gedern

Freiensteinau

Freiensteinau

Flieden

Rosbach v.d. Höhe

Friedberg

Ranstadt

Ortenberg

Hirzenhain

Birstein

Schlüchtern

Steinau a. d. Straße

Wöllstadt

Nidda

Florstadt

Glauburg

Büdingen

Bad Soden

-Salmünster

Steinau a. d. Straße

34

35



**VULKANREGION  
VOGELSBERG**

Hessen



**Vulkanregion Vogelsberg  
Tourismus GmbH**

Am Vulkaneum 1 | 63679 Schotten

Tel. +49 (0) 6044-966930

info@vogelsberg-touristik.de

[www.vogelsberg-touristik.de](http://www.vogelsberg-touristik.de)